



**АГЕНТСТВО ПО ОХРАНЕ КУЛЬТУРНОГО НАСЛЕДИЯ  
РЕСПУБЛИКИ ДАГЕСТАН  
(Дагнаследие)**

**ПРИКАЗ**

№ 09/24

« 6 » июня 2024 г.

***Об утверждении границ защитной зоны объекта культурного наследия федерального значения «Крепость», XIX в.  
(Республика Дагестан, Ахтынский район, с. Ахты, ул. Г. Ахтынского)***


В соответствии со ст. 34.1 Федерального закона от 25 июня 2002 г. № 73-ФЗ «Об объектах культурного наследия (памятниках истории и культуры) народов Российской Федерации» (Собрание законодательства РФ, 2002, № 26, ст. 2519; 2023, № 43, ст. 7606), ст. 8 Закона Республики Дагестан от 3 февраля 2009 г. № 7 «Об объектах культурного наследия (памятниках истории и культуры) народов Российской Федерации, расположенных на территории Республики Дагестан» (Собрание законодательства Республики Дагестан, 2009, № 3, ст. 77; интернет-портал правовой информации Республики Дагестан ([www.pravo.e-dag.ru](http://www.pravo.e-dag.ru)) 2024, 6 марта, № 05004013028) и Положением об Агентстве по охране культурного наследия Республики Дагестан, утвержденным постановлением Правительства РД от 18 ноября 2016 г. № 342 (официальный интернет-портал правовой информации ([www.pravo.gov.ru](http://www.pravo.gov.ru)), 2016, 23 ноября, № 0500201611230005; интернет-портал правовой информации Республики Дагестан ([www.pravo.e-dag.ru](http://www.pravo.e-dag.ru)) 2024, 26 апреля № 05002013302),

**ПРИКАЗЫВАЮ:**

1. Утвердить границы защитной зоны объекта культурного наследия федерального значения «Крепость», XIX в., расположенного по адресу: Республика Дагестан, Ахтынский район, с. Ахты, ул. Г. Ахтынского регистрационный номер в АИС ЕГРОКН 051710761470006, согласно приложению № 1 к настоящему приказу.

2. Утвердить режим использования земель в границах защитной зоны объекта культурного наследия федерального значения «Крепость», XIXв., согласно приложению № 2 к настоящему приказу.
3. Консультанту отдела надзора, сохранения и использования объектов культурного наследия регионального значения Алиевой Н.М. обеспечить размещение настоящего приказа на официальном сайте Агентства по охране культурного наследия Республики Дагестан, в информационно-телекоммуникационной сети «Интернет» (<http://dagnasledie@e-dag.ru/>).
4. Начальнику отдела по работе с единым государственным реестром объектов культурного наследия Аллаеву Н.М. обеспечить направление настоящего приказа в Управление Федеральной службы государственной регистрации, кадастра и картографии по Республике Дагестан для регистрации ограничений (обременений) прав в Едином государственном реестре недвижимости.
5. Контроль за исполнением настоящего приказа оставляю за собой.

**И.о. руководителя**



**Х.З. Харбилов**

**Описание границ защитной зоны объекта культурного наследия  
федерального значения «Крепость», XIX в.**

В соответствии с частью 3 статьи 34.1. Федерального закона «Об объектах культурного наследия (памятниках истории и культуры) народов Российской Федерации» от 25.06.2002 г. № 73-ФЗ установить защитную зону объекта культурного наследия федерального значения «Крепость», XIX в., на расстоянии 100 метров от внешних границ территории памятника.

Границы территории объекта культурного наследия проходят:


Северная граница от поворотной точки 1 проходит в северо-восточном направлении через поворотные точки 2 и 3, делающие изгиб, до поворотной точки 4. Общая длина северной границы от поворотной точки 1 до поворотной точки 4 составляет 264 м.

Восточная граница от поворотной точки 4 проходит в юго-восточном направлении до поворотной точки 5. Общая длина северной границы от поворотной точки 4 до поворотной точки 5 составляет 106 м.

Южная граница от поворотной точки 5 проходит в юго-западном направлении до поворотной точки 6. Общая длина северной границы от поворотной точки 5 до поворотной точки 6 составляет 127 м.

Западная граница от поворотной точки 6 проходит в северо-западном направлении через поворотные точки 7,8 и 9, делающие изгиб, до поворотной точки 1. Общая длина северной границы от поворотной точки 7 до поворотной точки 1 составляет 138 м. Западная граница замыкает контур.

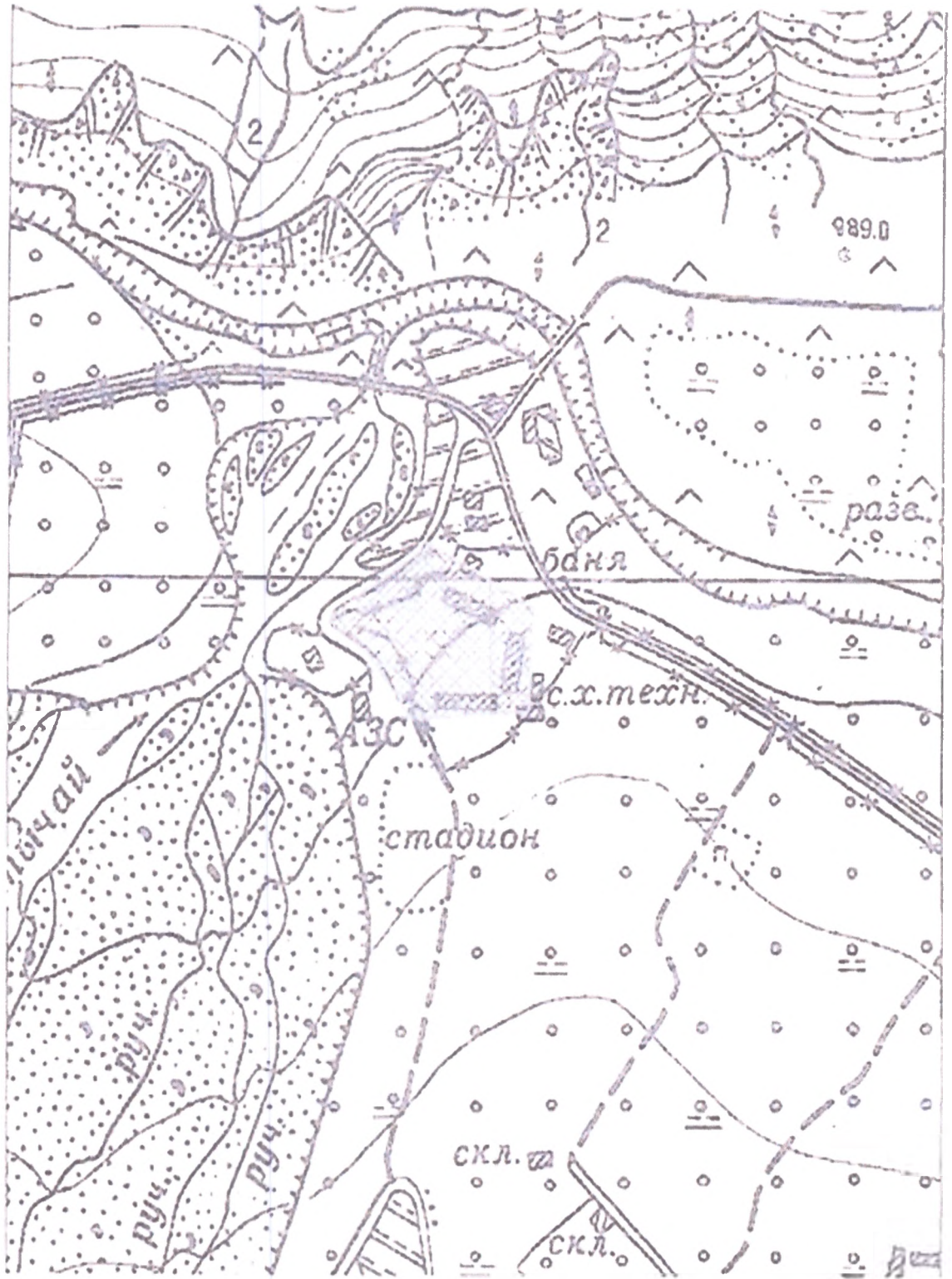
**Условные обозначения:**

	Границы территории объекта культурного наследия.
1-4	Характерные (поворотные) точки границ территории объекта культурного наследия

**Координаты характерных (поворотных) точек к карте  
(схеме) границы территории объекта культурного наследия федерального значения  
«Крепость», XIX в.**

Обозначения характерных (поворотных) точек	Координаты характерных (поворотных) точек в местной системе координат (МСК-05)	
	X	Y
1	50273,20	371004,94
2	50346,54	371106,17
3	50352,48	371111,04
4	50283,19	371223,77
5	50176,96	371217,80
6	50167,87	371091,11
7	50225,94	371051,75
8	50238,37	371041,68
9	50261,77	371010,48
1	50273,20	371004,94





КООРДИНАТЫ ТОЧЕК

№ Точки	X	Y	длина	№ Точки	X	Y	длина
1	50273,20	371064,94	125	5	50176,96	371217,80	127
2	50346,54	371106,17	7	6	50167,87	371091,11	70
3	50352,48	371111,04	132	7	50225,94	371051,75	15
4	50283,19	371223,77	106	8	50238,37	371041,68	39
				9	50261,77	371010,48	12

Приложение № 2  
к приказу Агентства по охране  
культурного наследия  
Республики Дагестан  
от « 6 » июня 2024 г. № 08/24

**Режим использования территории объекта культурного наследия  
федерального значения «Крепость», XIX в.**

В границах защитной зоны объекта культурного наследия:

- в целях обеспечения сохранности объектов культурного наследия и композиционно-видовых связей (панорам) запрещаются строительство объектов капитального строительства и их реконструкция, связанная с изменением их параметров (высоты, количества этажей, площади), за исключением строительства и реконструкции линейных объектов.